

4. AMURRIO - AMURRIO



JUAN DE URRUTIA PLAZA

IRTEERA NEUTRALIZATUTA. SALIDA NEUTRALIZADA

10.30

AMURRIO. Elexondo Kalea. Bañuetaibar. Ugarte biribilgunea.
AMURRIO. Calle Elexondo. Bañuetaibar. Rotonda Ugarte.

0 50,6



IRTEERA / SALIDA

10.35

0,2 0,2 50,4 A-625



UGARTE. A-625tik Saratxorantz.
UGARTE. Por A-625 dirección Saratxo.

10.36

1,5 1,7 48,9



SAN PEDRO. Lezamako bidegurutzea. Zuzen jarraitu.
SAN PEDRO. Cruce a Lezama. Seguir recto.

10.39

1 2,7 47,9



SARATXOko Biribilgunea. Eskumara Amurriorantz.
SARATXO. Rotonda. Derecha dirección Amurrio.

10.41

2,5 5,2 45,4 A-624



AMURRIO. Krutzeroa. **BIHURGUNE ARRISKUTSUAK**
AMURRIO. Crucero. **CURVAS PELIGROSAS**

10.45

1,5 6,7 43,9



ZARAOBE. 3.

10.49

1,5 8,2 42,4 A-3620



ARETXABALA. Los Olmos. Eskumara A-3620tik.
ARETXABALA. Los Olmos. Drcha por A-3620.

10.51

2 10,2 40,4 A-3622



MURGA. Zabaletxe. Eskumara A-3622tik.
MURGA. Zabaletxe. Drcha por A-3622.

10.54

1 11,2 39,4



AIANOX biribilgunea. Alde bietatik.
 Rotonda AIANOX. Por ambos lados.

KONTUZ PRECAUCIÓN

10.59

0,2 11,4 39,2 A-625



MARKIJANA. Eskumara A-625tik.
MARKIJANA. Drcha por A-625.

11.01

6,3 17,7 32,9



SAN PEDRO

11.02

1,3 19 31,6



SARATXO. Eskumara Amurriorantz.
SARATXO. Drcha dirección Amurrio.

11.04

2,5 21,5 29,1 A-624



AMURRIO. Krutzeroa. **BIHURGUNE ARRISKUTSUAK**
AMURRIO. Crucero. **CURVAS PELIGROSAS**

11.08

1,5 23 27,6



ZARAOBE. 3.

11.11

1,5 24,5 26,1 A-3620



ARETXABALA. Los Olmos. Eskumara A-3620tik
ARETXABALA. Los Olmos. Drcha. por A-3620.

11.14

2 26,5 24,1 A-3622



MURGA. Zabaletxe. Eskumara A-3622tik.
MURGA. Zabaletxe. Drcha por A-3622.

11.17

1 27,5 23,1



AIANOX biribilgunea. Alde bietatik.
 Rotonda AIANOX. Por ambos lados.

KONTUZ PRECAUCIÓN

11.19

0,1 27,6 23 A-625



MARKIJANA. Eskumara A-625tik.
MARKIJANA. Drcha por A-625

11.20

6,5 34,1 16,5



SAN PEDRO

11.30

1,1 35,2 15,4



SARATXO. Eskumara Amurriorantz
SARATXO. Drcha dirección Amurrio.

11.32

2,6 37,8 12,8 A-624



AMURRIO. Krutzeroa. **BIHURGUNE ARRISKUTSUAK**
AMURRIO. Crucero. **CURVAS PELIGROSAS**

11.33

1,5 39,3 11,3



ZARAOBE. 3.















11.35

1,5 40,8 9,8 A-3620



ARETXABALA. Los Olmos. Eskumara A-3620tik.
ARETXABALA. Los Olmos. Drcha. por A-3620.

11.36

					
2,2	43	7,6	A-3622	 MURGA. Zabaletxe. Eskumara A-3622tik. MURGA. Zabaletxe. Drcha por A-3622.	11.39
1	44	6,6		 AIANOX biribilgunea. Alde bietatik. Rotonda AIANOX. Por ambos lados.	KONTUZ PRECAUCIÓN 11.41
0,4	44,4	6,2	A-625	 MARKIJANA. Eskumara A-625tik. MARKIJANA. Drcha. por A-625.	11.42
3,2	47,6	3		HELMUGARA 3 KM. A META	11.52
0,8	48,4	2,2		 UGARTE. Eskumara Amurriorantz. UGARTE. Drcha. Dirección Amurrio	11.53
0,4	48,8	1,8		 UGARTE. Biribilgunea ezkerretik hartu. UGARTE. Rotonda. Tomamos por la izda.	11.54
1,4	50,2	0,4		 AMURRIO. Elizako biribilgunea. Ezkerretik. AMURRIO. Rotonda de la Iglesia. Tomamos por la izda.	11.56
0,1	50,3	0,3		 Parking. BIHURGUNE ARRISKUTSUAK Parking. CURVAS PELIGROSAS	11.56
0,3	50,6	0		AMURRIO HELMUGA / META	11.57